АГЕНЦИЯ ПО ГЕОДЕЗИЯ, КАРТОГРАФИЯ И КАДАСТЪР
София 1618, кв.Павлово, ул.Мусала №1
тел.:02/955 45 40, факс: 02/955 53 33
ACAD@CADASTRE.BG • WWW.CADASTRE.BG

СЛУЖБА ПО ГЕОДЕЗИЯ, КАРТОГРАФИЯ И КАДАСТЪР - ГР. ПАЗАРДЖИК

4400, Ул."ЦАР ШИШМАН" №2, 034/444057; 448625,
pazardzhik@cadastre.bg, БУЛСТАТ:130362903

СКИЦА НА ПОЗЕМЛЕН ИМОТ
№ 15-479025-04.05.2022 г.

Поземлен имот с идентификатор **38844.95.72**

Гр. **Костандово**, общ. **Ракитово**, обл. **Пазарджик**
По кадастралната карта и кадастралните регистри, одобрени със **Заповед РД-18-1637/20.09.2018 г. на ИЗПЪЛНИТЕЛЕН ДИРЕКТОР НА АГКК**
Последно изменение на кадастралната карта и кадастралните регистри, засягащо поземления имот: **няма данни за изменение**
Адрес на поземления имот: **гр. Костандово, местност РУЛЕВ АРК**
Площ: **213 кв. м**
Трайно предназначение на територията: **Земеделска**
Начин на трайно ползване: **Нива**
Категория на земята: **7**

Координатна система КК2005

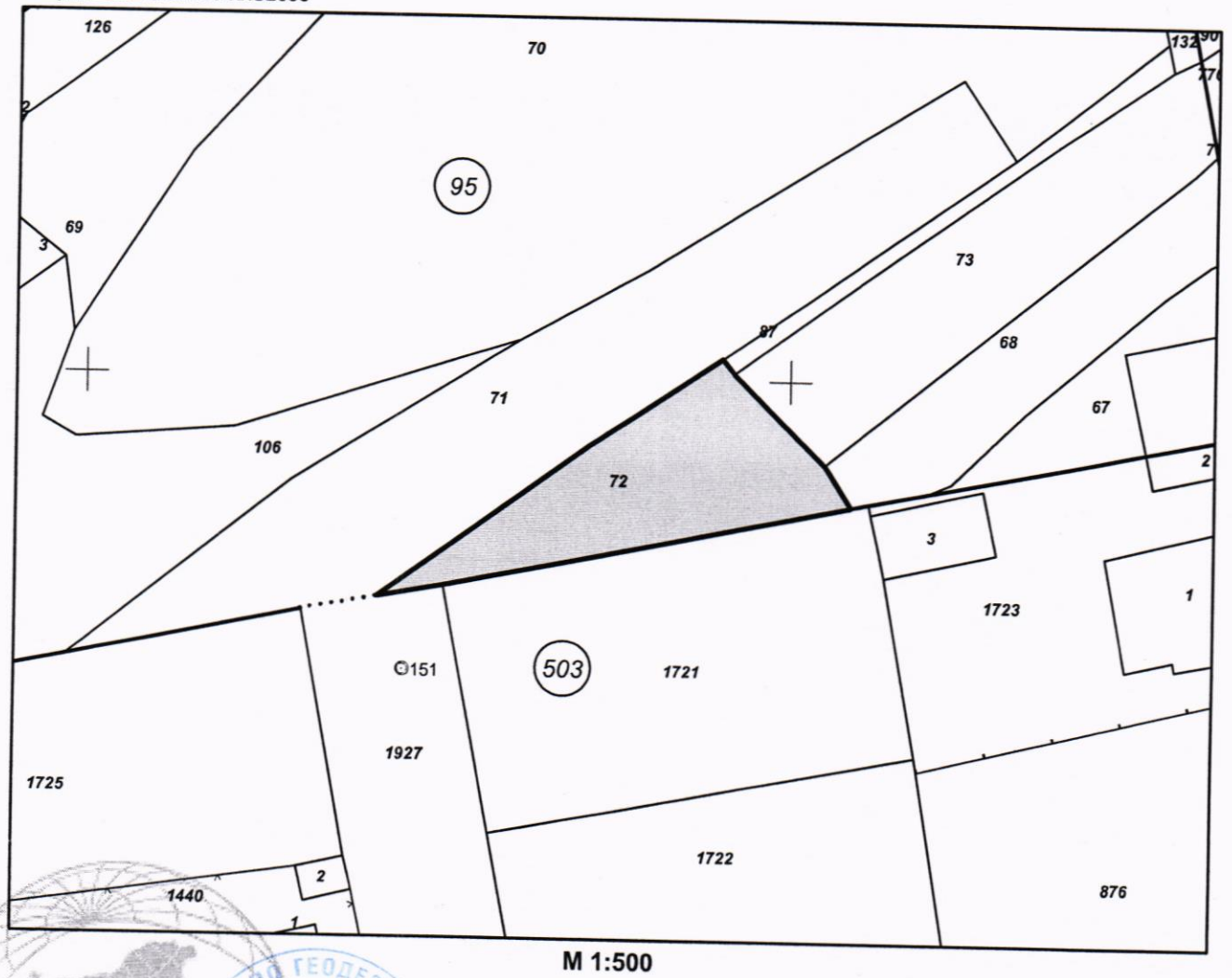

М 1:500

Скица **№ 15-479025-04.05.2022 г.** издадена въз основа на заявление с входящ **№ 01-248475-04.05.2022 г.**

.....

Албена Валентинова Манева ОЗП Ракитово

Подписан с квалифициран електронен печат Geodesy Cartography and Cadastre Agency, E
DN: C=BG, L=Sofia, O=Geodesy Cartography and Cadastre Agency, OID.2.5.4.97=NTRBG-130362903, CN=Geodesy Cartography and Cadastre Agency

София 1618, кв.Павлово, ул.Мусала №1
тел.:02/955 45 40, факс: 02/955 53 33
ACAD@CADASTRE.BG • WWW.CADASTRE.BG

Предишен идентификатор: **няма**
Номер по предходен план: **095072**
Съседи: **38844.503.1927, 38844.503.1721, 38844.95.68, 38844.95.73, 38844.95.87, 38844.95.71**

Собственици по данни от КРНИ:
1. **000351795, ОБЩИНА РАКИТОВО**
площ 243 кв. м от правото на собственост
Заповед на директора на ОД "Земеделие" по чл.45в, ал.7 от ППЗСПЗЗ одобряваща протоколно решение на комисията по чл.19, ал.2 от ЗСПЗЗ № 97 от 15.12.2008г., издаден от ОД "ЗЕМЕДЕЛИЕ" ПАЗАРДЖИК

Носители на други вещни права по данни от КРНИ:
няма данни

Сгради, които попадат върху имота
няма данни за сгради

Скица **№ 15-479025-04.05.2022 г.** издадена въз основа на заявление с входящ **№ 01-248475-04.05.2022 г.**
.....
Албена Варадинова Манева ОЗП Ракитово

СЛУЖБА ПО ГЕОДЕЗИЯ, КАРТОГРАФИЯ И КАДАСТЪР - ГР. ПАЗАРДЖИК
4400, Ул."ЦАР ШИШМАН" №2, 034/444057; 448625,
pazardzhik@cadastre.bg, БУЛСТАТ:130362903

СКИЦА НА ПОЗЕМЛЕН ИМОТ
№ 15-479026-04.05.2022 г.

Поземлен имот с идентификатор **38844.95.87**

Гр. **Костандово**, общ. **Ракитово**, обл. **Пазарджик**
По кадастралната карта и кадастралните регистри, одобрени със **Заповед РД-18-1637/20.09.2018 г. на ИЗПЪЛНИТЕЛЕН ДИРЕКТОР НА АГКК**
Последно изменение на кадастралната карта и кадастралните регистри, засягащо поземления имот: **няма данни за изменение**
Адрес на поземления имот: **гр. Костандово, местност РУЛЕВ АРК**
Площ: **46 кв. м**
Трайно предназначение на територията: **Земеделска**
Начин на трайно ползване: **Изоставено трайно насаждение**
Категория на земята: **7**

Координатна система КК2005

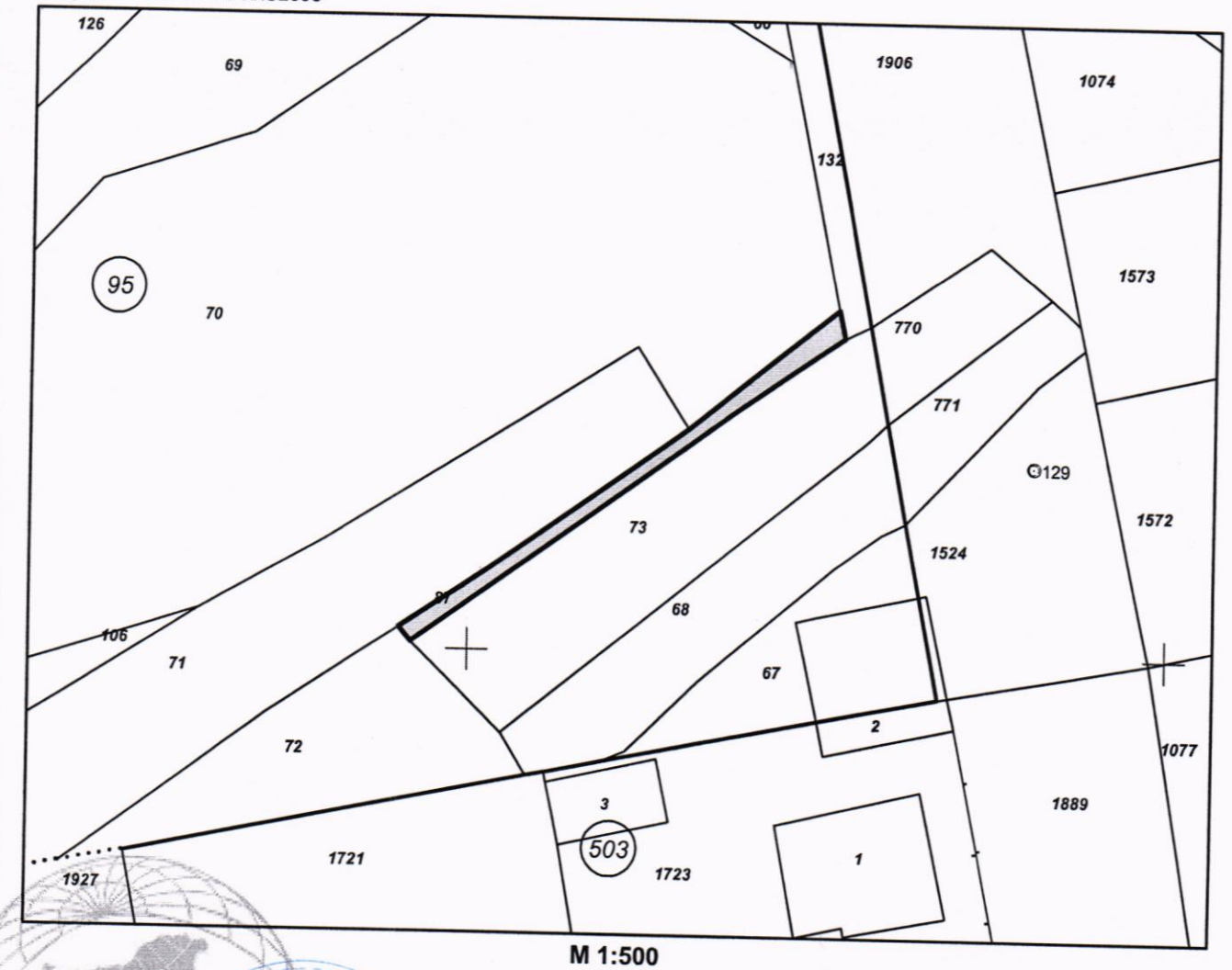

М 1:500

Скица **№ 15-479026-04.05.2022 г.** издадена въз основа на заявление с входящ **№ 01-248475-04.05.2022 г.**

.....

Албена Василинова Манева ОЗП Ракитово

Подписан с квалифициран електронен печат Geodesy Cartography and Cadastre Agency, E
DN: C=BG, L=Sofia, O=Geodesy Cartography and Cadastre Agency, OID.2.5.4.97=NTRBG-130362903, CN=Geodesy Cartography and Cadastre Agency

София 1618, кв.Павлово, ул.Мусала №1
тел.:02/955 45 40, факс: 02/955 53 33
ACAD@CADASTRE.BG • WWW.CADASTRE.BG

Предишен идентификатор: **няма**
Номер по предходен план: **095087**
Съседи: **38844.95.71, 38844.95.72, 38844.95.73, 38844.95.132, 38844.95.70**

Собственици по данни от КРНИ:
1. **000351795, ОБЩИНА РАКИТОВО**
площ 46 кв. м от правото на собственост
Заповед на директора на ОД "Земеделие" по чл.45в, ал.7 от ППЗСПЗЗ одобряваща протоколно решение на комисията по чл.19, ал.2 от ЗСПЗЗ № 97 от 15.12.2008г., издаден от ОД "ЗЕМЕДЕЛИЕ" ПАЗАРДЖИК

Носители на други вещни права по данни от КРНИ:
няма данни

Сгради, които попадат върху имота
няма данни за сгради

Скица **№ 15-479026-04.05.2022 г.** издадена въз основа на заявление с входящ **№ 01-248475-04.05.2022 г.**
.....
Албена Василинова Манева ОЗП Ракитово

АГЕНЦИЯ ПО ГЕОДЕЗИЯ, КАРТОГРАФИЯ И КАДАСТЪР
София 1618, кв.Павлово, ул.Мусала №1
тел.:02/955 45 40, факс: 02/955 53 33
ACAD@CADASTRE.BG • WWW.CADASTRE.BG

СЛУЖБА ПО ГЕОДЕЗИЯ, КАРТОГРАФИЯ И КАДАСТЪР - ГР. ПАЗАРДЖИК
4400, Ул."ЦАР ШИШМАН" №2, 034/444057; 448625,
pazardzhik@cadastre.bg, БУЛСТАТ:130362903

СКИЦА НА ПОЗЕМЛЕН ИМОТ
№ 15-479022-04.05.2022 г.

Поземлен имот с идентификатор **38844.95.71**

Гр. **Костандово**, общ. **Ракитово**, обл. **Пазарджик**
По кадастралната карта и кадастралните регистри, одобрени със **Заповед РД-18-1637/20.09.2018 г. на ИЗПЪЛНИТЕЛЕН ДИРЕКТОР НА АГКК**
Последно изменение на кадастралната карта и кадастралните регистри, засягащо поземления имот: **няма данни за изменение**
Адрес на поземления имот: **гр. Костандово, местност РУЛЕВ АРК**
Площ: **563 кв. м**
Трайно предназначение на територията: **Земеделска**
Начин на трайно ползване: **Нива**
Категория на земята: **7**

Координатна система КК2005

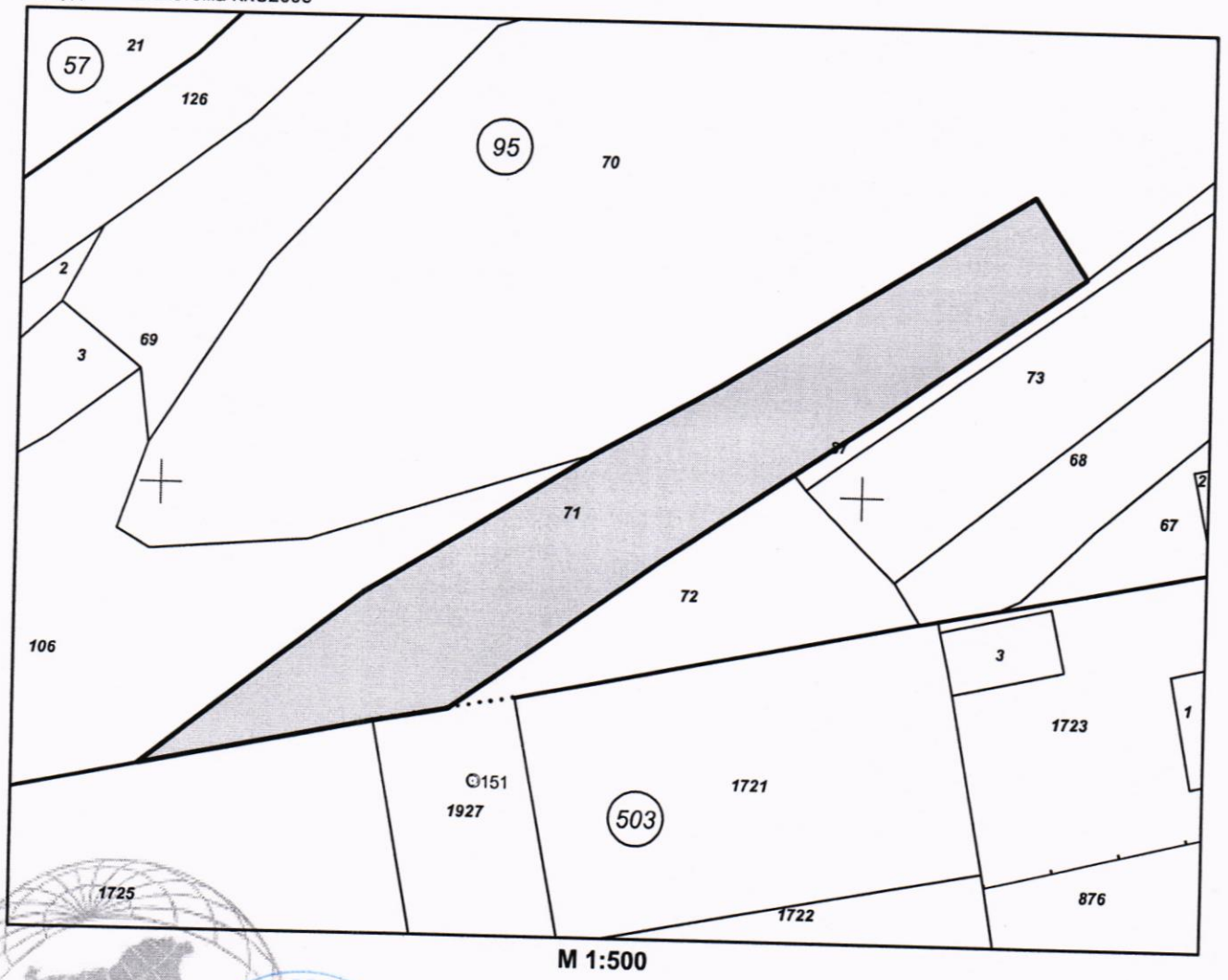

М 1:500

Скица **№ 15-479022-04.05.2022 г.** издадена въз основа на заявление с входящ **№ 01-248475-04.05.2022 г.**

.....

Албена Валентинова Манева ОЗП Ракитово

Подписан с квалифициран електронен печат Geodesy Cartography and Cadastre Agency, E
DN: C=BG, L=Sofia, O=Geodesy Cartography and Cadastre Agency, OID.2.5.4.97=NTRBG-130362903, CN=Geodesy Cartography and Cadastre Agency

София 1618, кв.Павлово, ул.Мусала №1
тел.:02/955 45 40, факс: 02/955 53 33
ACAD@CADASTRE.BG • WWW.CADASTRE.BG

Предишен идентификатор: **няма**
Номер по предходен план: **095071**
Съседи: **38844.95.106, 38844.503.1725, 38844.503.1927, 38844.95.72, 38844.95.87, 38844.95.70**

Собственици по данни от КРНИ:
1. **000351795, ОБЩИНА РАКИТОВО**
площ 585 кв. м от правото на собственост
Заповед на директора на ОД "Земеделие" по чл.45в, ал.7 от ППЗСПЗЗ одобряваща протоколно решение на комисията по чл.19, ал.2 от ЗСПЗЗ № 97 от 15.12.2008г., издаден от ОД "ЗЕМЕДЕЛИЕ" ПАЗАРДЖИК

Носители на други вещни права по данни от КРНИ:
няма данни

Сгради, които попадат върху имота
няма данни за сгради

Скица **№ 15-479022-04.05.2022 г.** издадена въз основа на заявление с входящ **№ 01-248475-04.05.2022 г.**

.....

Албена Варадинова Манева ОЗП Ракитово